

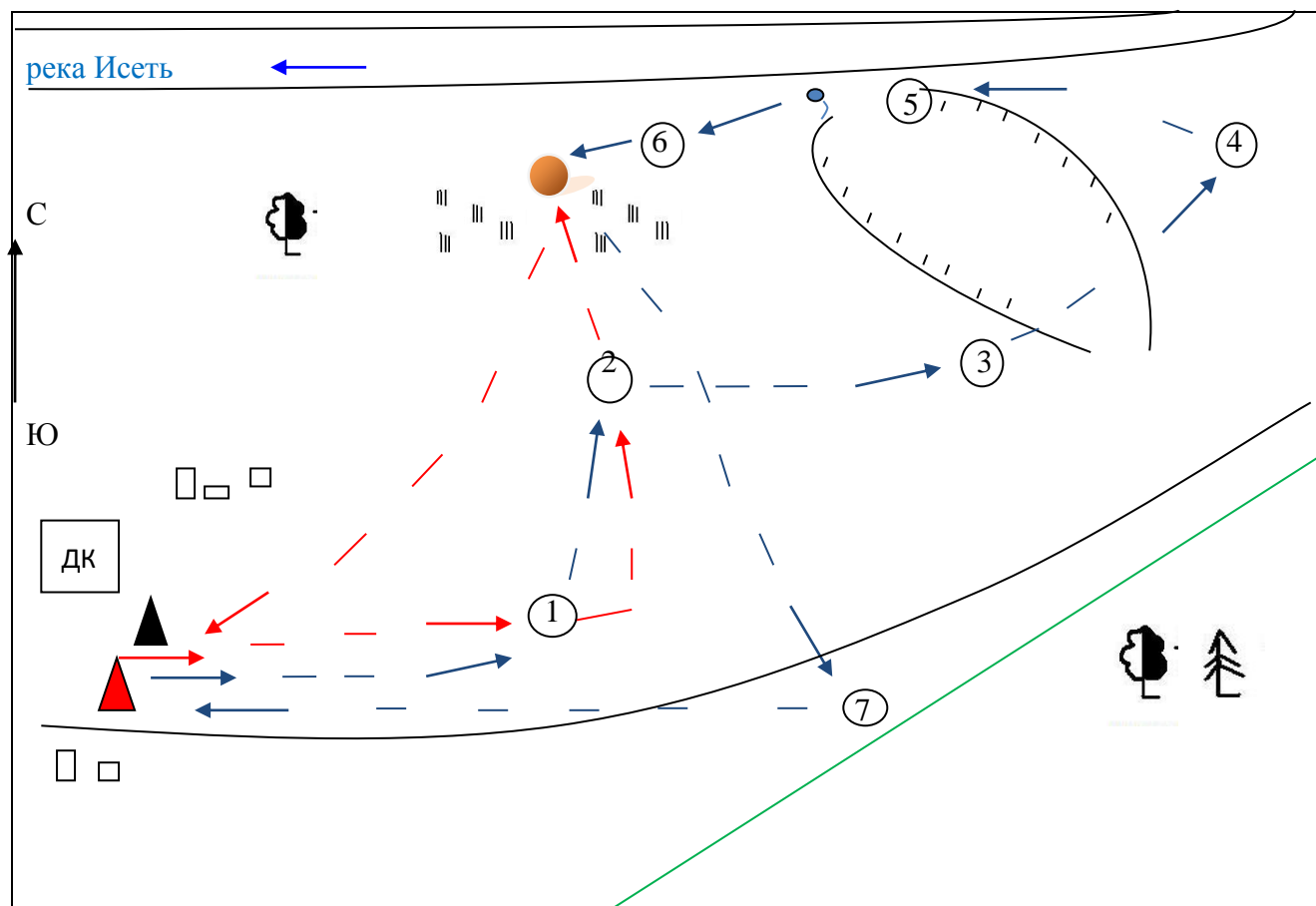
Паспорт туристского маршрута

Район _____ Каменский __Свердловской области_____








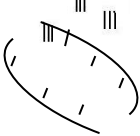




Разработал _____ Иванов И.А., учитель физкультуры МКОУ «Новоисетская средняя общеобразовательная школа»

Протяжённость маршрута	3 км и 10 км
Сезон совершения похода	осень
Начало маршрута	окраина села, Дом Культуры
Конец маршрута	окраина села, Дом Культуры
Варианты подъезда (транспорт)	пеший
График движения, привалы	привал через 20-40 минут движения (в соответствии с возрастом участников)
Описание интересных объектов природы	берег реки Исеть, родник лесной массив пересечённая местность (овраг)
Дополнительные возможности:	
- обучение туристским навыкам и преодоление препятствий;	- станция №1 обучение оказанию первой доврачебной помощи - станция №2 передвижение по «болоту» - станция №3 преодоление оврага (спуск, подъём) - станция №4 установка палатки - станция №5 навесная переправа
- возможность разведения костра;	- станция №6 разведение костра на специально подготовленном участке
- наличие карты, обучение ориентированию	- станция №7 ориентирование на местности и местным признакам

Картосхема маршрутов МКОУ «Новоисетская СОШ»



Условные обозначения:

- | | | | |
|---|----------------------------------|---|--------------------|
|  | хозяйственные постройки |  | родник |
|  | начало маршрута |  | лесной массив |
|  | окончание маршрута |  | луг, поляна |
|  | маршрут движения III ступени ГТО |  | овраг |
|  | маршрут движения IV ступени ГТО |  | просёлочная дорога |
|  | станции движения | | |
|  | привал | | |

Оля, распечатай, пожалуйста. Попроси Наталью Евгеньевну (у неё наверняка есть цветные карандаши) раскрасить:

- весь квадрат - светло-зелёным цветом (как фон, со всеми рисунками)
- там, где лесной массив - потемнее зелёным
- река - голубым
- хозпостройки - чёрным или тёмно-коричневым
- ДК - оранжевым

если где-то цифры в кружках съехали, надо поправить, чтобы были в центре кружка.

а потом надо отсканировать и отправить в ЦДО